



# 尾道市 新池 ハザードマップ

 避難所  
 避難場所

**新池**  
 貯水量  
 6,070m<sup>3</sup>

## 緊急連絡先

尾道市役所 【土木課農林土木係】	0848-38-9111 【直通 38-9494】
警察	110
消防局	119

## 避難所・避難場所一覧

No	名称	所在地
①	中央公民館木ノ庄東分館	木ノ庄町木梨163
②	農村環境改善センター	木ノ庄町木門田2907-2
③	美木中学校	美ノ郷町本郷2258

### 【避難所についての留意事項】


避難所に避難する場合は、必ず避難所の開設の有無を確認してください。また、該当の区域図に避難所の記載がない場合は、尾道市防災マップで最寄りの避難所を確認してください。

### 最大水深と浸水程度の目安


0.0~0.2m	大人のひざまでつかる (床下浸水)
0.2~0.5m	大人の腰までつかる (床上浸水)
0.5~1.0m	1階の軒下まで浸水する
1.0~2.0m	2階の軒下まで浸水する
2.0~3.0m	2階の屋根以上が浸水する
3.0~5.0m	
5.0m以上	

### 【ご覧いただく上での留意事項】

- ため池が満水状態の時に大雨や大地震による被害を受け、堤防が瞬時に決壊するという条件でシミュレーションを行っており、浸水が想定される範囲・水深・氾濫流の到達時間を示しています。
- 実際には、ため池の水位、決壊の過程、土地利用の状況等により、浸水する区域に差異があります。
- また、何らかの異常が生じてから決壊に至るまでは、通常ある程度時間がかかるため、いかに早く異常を察知し、迅速な避難を行うことが重要です。

②  農村環境改善センター

③  から約700m先  
 美木中学校

①  中央公民館木ノ庄東分館

